13.1

Eraikin, lokal eta etxebizitza kopurua barruti eta auzoka. 2007

Número de edificios, locales y viviendas por distritos y barrios. 2007

		Lokalak / Locales			**Etxebizitzak** / Viviendas			
	Eraikinak Edificios	**Jarduera.** Con activ.	**Jard. gabe** Sin activ.	**Guztira** Total	**Okupatutak** Ocupadas	**Hutsik** Vacías	**Guztira** Total	**Biz./etx.** Hab./viv.
1. Deustu / Deusto	**1.601**	**2.889**	**1.411**	**4.300**	**20.012**	**1.998**	**22.010**	**2,60**
S. Ignazio-Elorrieta / S. Ignacio-Elorrieta	465	422	284	706	5.620	517	6.137	2,49
Ibarrekolanda	160	556	229	785	4.131	346	4.477	2,70
Deustuko Doneperiaga-Deustuibarra								
S. Pedro Deusto-La Ribera	772	1.780	689	2.469	8.479	1.001	9.480	2,60
Arangoiti	166	113	209	322	1.753	118	1.871	2,65
Banatutakoak / Diseminado	38	18	-	18	29	16	45	4,21
2. Uribarri	**1.437**	**1.410**	**1.707**	**3.117**	**15.708**	**1.673**	**17.381**	**2,47**
Begoñaibarra / Castaños	181	397	194	591	2.402	376	2.778	2,51
Matiko-Loruri / Matiko-Ciudad Jardín	306	272	189	461	2.587	291	2.878	2,45
Uribarri	385	381	563	944	5.639	548	6.187	2,41
Zurbaran - Arabella	441	337	759	1.096	4.961	399	5.360	2,51
Banatutakoak / Diseminado	124	23	2	25	119	59	178	3,74
3. Otxarkoaga - Txurdinaga	**666**	**608**	**486**	**1.094**	**10.155**	**706**	**10.861**	**2,84**
Otxarkoaga	340	270	348	618	4.248	432	4.680	2,74
Txurdinaga	284	333	134	467	5.874	255	6.129	2,45
Banatutakoak / Diseminado	42	5	4	9	33	19	52	2,54
4. Begoña	**1.023**	**2.120**	**1.061**	**3.181**	**17.402**	**1.241**	**18.643**	**2,49**
Begoña	124	248	132	380	1.990	154	2.144	2,74
Santutxu	721	1.552	773	2.325	13.658	983	14.641	2,45
Bolueta	178	320	156	476	1.754	104	1.858	2,54
5. Ibaiondo	**1.980**	**3.565**	**2.717**	**6.282**	**23.442**	**2.506**	**25.948**	**2,48**
Zazpi Kaleak / Casco Viejo	524	1.708	359	2.067	3.034	525	3.559	2,34
Askaoerreka / Iturrialde	196	220	277	497	2.446	227	2.673	2,45
Solokoetxe	139	193	157	350	2.253	160	2.413	2,57
Atxuri	153	163	243	406	2.086	176	2.262	2,37
Ibaizabal Abusu / La Peña	131	244	183	427	2.913	194	3.107	2,59
Bilbo Zaharra / Bilbao la Vieja	97	77	702	779	1.161	204	1.365	2,51
San Frantzisko / San Francisco	262	456	323	779	2.647	330	2.977	2,68
Zabala	150	209	167	376	2.636	356	2.992	2,36
San Adrián	217	286	305	591	4.167	293	4.460	2,43
Banatutakoak / Diseminado	111	9	1	10	99	41	140	3,08
6. Abando	**1.699**	**9.004**	**1.545**	**10.549**	**19.918**	**3.281**	**23.199**	**2,59**
Abando	901	5.217	941	6.158	8.930	1.673	10.603	2,62
Indautxu	798	3.787	604	4.391	10.988	1.608	12.596	2,57
7. Errekalde / Rekalde	**1.493**	**2.706**	**1.590**	**4.296**	**19.066**	**1.927**	**20.993**	**2,49**
Ametzola / Amézola	247	822	248	1.070	5.103	593	5.696	2,49
Iralabarri	365	550	391	941	4.786	570	5.356	2,49
Errekaldeberri-Larraskitu	440	1.206	732	1.938	7.291	577	7.868	2,49
Uretamendi	214	53	127	180	1.105	94	1.199	2,44
Iturrigorri - Peñascal	191	68	90	158	753	77	830	2,59
Banatutakoak / Diseminado	36	7	2	9	28	16	44	2,46
8. Basurtu-Zorrotza / Basurto-Zorroza	**1.523**	**1.414**	**915**	**2.329**	**13.074**	**1.430**	**14.504**	**2,58**
Basurtu / Basurto	415	775	283	1.058	5.599	649	6.248	2,56
Olabeaga	68	49	51	100	478	100	578	2,29
Masustegi-Mintegitxueta/Mas.-Mte.Caramelo	384	59	112	171	1.555	242	1.797	2,69
Altamira	104	41	105	146	760	68	828	2,41
Zorrotza / Zorroza	447	453	341	794	4.582	301	4.883	2,61
Banatutakoak / Diseminado	105	37	23	60	100	70	170	2,53
BILBAO, GUZTIRA / TOTAL BILBAO	**11.422**	**23.716**	**11.432**	**35.148**	**138.777**	**14.762**	**153.539**	

Iturria: Bilboko Udala. Biztanleria eta Lurraldeko Sailatala / Fuente: Ayuntamiento de Bilbao. Subárea de Población y Territorio.

13.2
Batez ere etxebizitza modura erabiliko diren eraikinak, instalazioen eta zerbitzuen arabera
Edificios destinados principalmente a vivienda según instalaciones y servicios %. **2001**

	Ur korrontea Agua corriente	**Gasa** Gas	**Ur bero zentrala** Agua caliente central	**Garajea** Garaje	**Telefonoa** Teléfono	**Atezain automatikoa** Portero automático	**Atezaindegiko arduraduna** Encargado portería
Bilbao	99,6	60,1	23,9	17	98,1	77,2	0,1

Eraikinak, solairu-kopururaren arabera
Edificios según nº de plantas

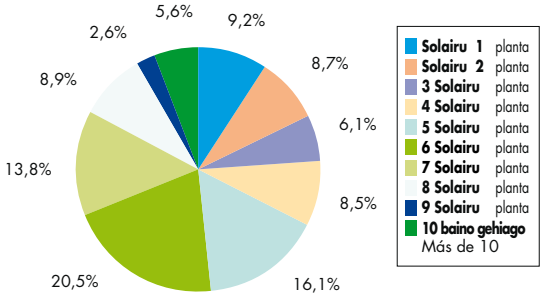

Eraikinak, eraikitze urtearen arabera
Edificios según año de construcción

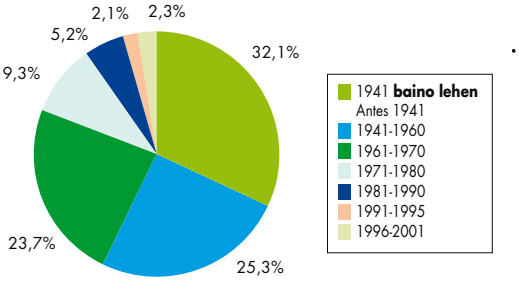

Etxebizitzak, edukitze-erregimenaren arabera
Viviendas según régimen de tenencia

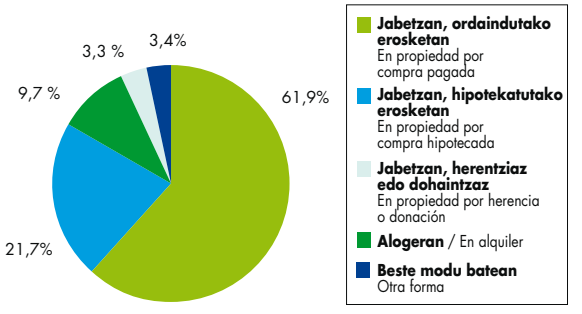

Etxebizitzak, azalera erabilgarriaren arabera
Viviendas según superficie útil

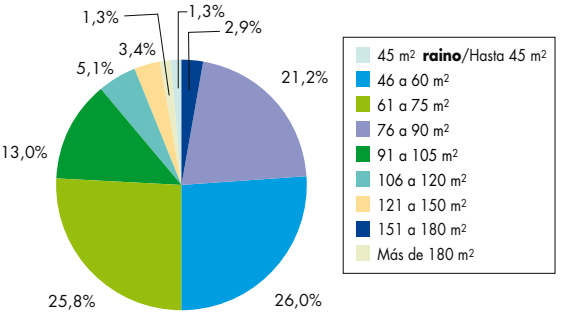

Familiak, kide-kopuruaren arabera
Hogares según nº de miembros

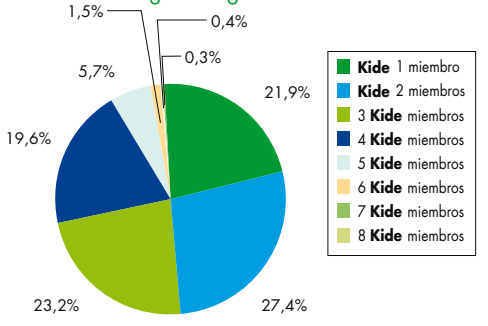

Familiak, ibilgailuen erabilgarritasunaren arabera
Hogares según disponibilidad de vehículo

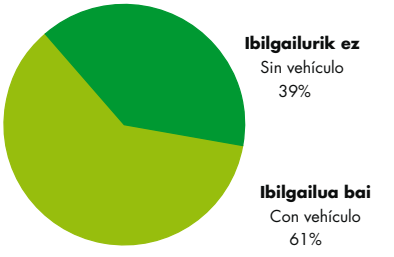

Iturria:INE. Biztanleria eta etxebizitzen errolda, 2001. Dauzkagun azken datuak
Fuente: INE. Censo de población y viviendas 2001. Últimos datos disponibles.